



ESTADO DE RORAIMA
PREFEITURA MUNICIPAL DE RORAINÓPOLIS
SECRETARIA CASA CIVIL
“Trabalhando para todos”

Lei nº 430/2021

Rorainópolis – RR, 13 de Dezembro de 2021

PUBLICAÇÃO
Publicado em consonância com
artigo 94 da L.O.M. e transp. RT
437/447 e 742/522
Francisco Alencar do Nascimento
Sec. Municipal de Gestão e Planejamento
Dec-P nº 009/2021

“DISPÕE SOBRE: CRIA ÁREAS ESPECIAIS DE INTERESSE SOCIAL (Aeis) NOS BAIRROS: CAMPOLÂNDIA, CIDADE NOVA, SUELÂNDIA, E PARTE DO NOVO BRASIL, COM ÁREA TOTAL DE 103,020HA NESTA CIDADE DE RORAINÓPOLIS É DÁ OUTRAS PROVIDÊNCIAS.”

Autor: Vereador Márcio Alves de Sousa

O PREFEITO DO MUNICÍPIO DE RORAINÓPOLIS Faz saber, que a Câmara de Vereadores aprova e eu sanciono a seguinte Lei:

Art. 1º Fica criada Áreas Especiais de Interesse Social-AIES, nos bairros: Campolândia, Cidade Nova, Suelândia, e parte do Novo Brasil, com área total de 103,0204HA nesta cidade.

Art. 2º As áreas Especiais de Interesse Social-AIES, tem objetivo de atender as exigências fundamentais do Estatuto da Cidade Lei nº 10.257, de 10 de Julho de 2001.

Art. 3º Das citadas Áreas Especiais de Interesse Social-AIES, vem com anexos, mapa geral, memorial descritivo e mapas memoriais.

Art. 4º - Está Lei entra em vigor na data de sua publicação, revogadas a disposições em contrário.

Rorainópolis – RR, 13 de Dezembro de 2021.

LEANDRO PEREIRA DA SILVA
Prefeito Municipal



LOTE	ÁREA (m²)
01	404,49
02	670,45
03	682,61
04	409,04
05	400,94
06	833,24
07	783,29
08	910,49



GOVERNO DO ESTADO DE RORAIMA
 SECRETARIA DE ESTADO DA AGRICULTURA, PECUÁRIA E ABASTECIMENTO - SEAPA
 INSTITUTO DE TERRAS E COLONIZAÇÃO DO ESTADO DE RORAIMA - ITERAIMA

Título: REGULARIZAÇÃO FUNDIÁRIA DE PARCELAMENTO DO SOLO
 EXPANSÃO URBANA DA CIDADE DE RORAINÓPOLIS - LOTE 132

Proprietário:
 ESTADO DE RORAIMA

Quadra:
 10

Etapas:
 3ª

Bairro:
 CAMPOLÂNDIA

Município:
 RORAINÓPOLIS

Responsável técnico:
 José da Conceição de Oliveira Filho
 Téc. Em Agri. CREA 525/TD
 ITERAIMA

Visto:
 Naldner Pires Menezes da Silva
 Diretor de Recursos Fundiários
 ITERAIMA/Dec. 328 - p

Área (m²):
 5.094,55

Data:
 MAR/2008

Escala:
 1/1.000

Elaboração:
 DIREF

LOTE	ÁREA (m ²)
01	813,42
02	328,10
03	431,25
04	653,66
05	709,90
06	739,60
07	947,35
08	783,70
09	433,67
10	362,26
11	723,34
12	862,53
13	501,79
14	568,19
15	412,42
16	809,86
17	750,42
18	753,16
19	794,70



GOVERNO DO ESTADO DE RORAIMA
SECRETARIA DE ESTADO DA AGRICULTURA, PECUÁRIA E ABASTECIMENTO - SEAPA
INSTITUTO DE TERRAS E COLONIZAÇÃO DO ESTADO DE RORAIMA - ITERAIMA

Título: **REGULARIZAÇÃO FUNDIÁRIA DE PARCELAMENTO DO SOLO
EXPANSÃO URBANA DA CIDADE DE RORAINÓPOLIS - LOTE 132**

Proprietário:
ESTADO DE RORAIMA

Quadra:
11

Etapa:
3^a

Bairro:
CAMPOLÂNDIA

Município:
RORAINÓPOLIS

Responsável técnico:

José da Conceição de Oliveira Filho
Téc. Em Agri. CREA 525/TD
ITERAIMA

Visto:

Naldner Pires Menezes da Silva
Diretor de Recursos Fundiários
ITERAIMA/Dec. 328 - P

Área (m²):
12.379,32

Data:
MAR/2008

Escala:
1/1.250

Elaboração:
DIREF



LOTE	ÁREA (m²)
01	786,03
02	1.408,86
03	635,45
04	643,95
05	668,22
06	596,03
07	732,15
08	1.354,24
09	471,47
10	410,35
11	676,35
12	319,86
13	337,27
14	569,40
15	658,88
16	633,99
17	661,28
17/A	637,28
18	791,97
19	776,09



GOVERNO DO ESTADO DE RORAIMA
 SECRETARIA DE ESTADO DA AGRICULTURA, PECUÁRIA E ABASTECIMENTO - SEAPA
 INSTITUTO DE TERRAS E COLONIZAÇÃO DO ESTADO DE RORAIMA - ITERAIMA

Título: **REGULARIZAÇÃO FUNDIÁRIA DE PARCELAMENTO DO SOLO
 EXPANSÃO URBANA DA CIDADE DE RORAINÓPOLIS - LOTE 132**

Proprietário:
ESTADO DE RORAIMA

Quadra:
12

Etapa:
3ª

Bairro:
CAMPOLÂNDIA

Município:
RORAINÓPOLIS

Responsável técnico:

 José da Conceição de Oliveira Filho
 Téc. Em Agr. CREA 525/TD
 ITERAIMA

Visto:

 Naldner Pires Menezes da Silva
 Diretor de Recursos Fundiários
 ITERAIMA/Dec. 328 - P

Área (m²):
13.769,12

Data:
MAR/2008

Escala:
1/1.250

Elaboração:
DIREF

LOTE	ÁREA (m ²)
01	721,95
02	365,51
03	394,98
04	789,14
05	331,20
06	346,36
07	410,77
07/A	374,10
08	429,49
09	362,75
10	396,24
11	421,96
12	698,13
13	744,99
14	925,22
15	717,69
16	685,57
17	799,47
18	379,62
19	631,16



GOVERNO DO ESTADO DE RORAIMA
 SECRETARIA DE ESTADO DA AGRICULTURA, PECUÁRIA E ABASTECIMENTO - SEAPA
 INSTITUTO DE TERRAS E COLONIZAÇÃO DO ESTADO DE RORAIMA - ITERAIMA

Título: **REGULARIZAÇÃO FUNDIÁRIA DE PARCELAMENTO DO SOLO EXPANSÃO URBANA DA CIDADE DE RORAINÓPOLIS - LOTE 132**

Proprietário:
ESTADO DE RORAIMA

Quadra:

13

Etapas:

3^a

Bairro:

CAMPOLÂNDIA

Município:

RORAINÓPOLIS

Responsável técnico:

 José da Conceição de Oliveira Filho
 Téc. Em Agri. CREA 525/TD
 ITERAIMA

Visto:

 Naldner Pires Menezes da Silva
 Diretor de Recursos Fundiários
 ITERAIMA/Dec. 328 - P

Área (m²):

10.926,30

Data:

MAR/2008

Escala:

1/1.250

Elaboração:

DIREF

LOTE	ÁREA (m²)
01	279,34
02	570,75
03	1.962,67
04	653,53
05	675,44
06	693,60
07	659,12
08	622,49
09	647,44
10	1.588,03
11	736,58
12	729,34
13	676,04
14	673,76
15	681,01
15/A	683,39
16	813,14
17	284,52
18	564,57
19	510,72
20	259,46



GOVERNO DO ESTADO DE RORAIMA
 SECRETARIA DE ESTADO DA AGRICULTURA, PECUÁRIA E ABASTECIMENTO - SEAPA
 INSTITUTO DE TERRAS E COLONIZAÇÃO DO ESTADO DE RORAIMA - ITERAIMA

Título: **REGULARIZAÇÃO FUNDIÁRIA DE PARCELAMENTO DO SOLO
 EXPANSÃO URBANA DA CIDADE DE RORAINÓPOLIS - LOTE 132**

Proprietário:
ESTADO DE RORAIMA

Quadra:
14

Etapa:
3ª

Bairro:
CAMPOLÂNDIA

Município:
RORAINÓPOLIS

Responsável técnico:

José da Conceição de Oliveira Filho
 Téc. Em Agri. CREA 525/TD
 ITERAIMA

Visto:

Naldner Pires Menezes da Silva
 Diretor de Recursos Fundiários
 ITERAIMA/Dec. 328 - P

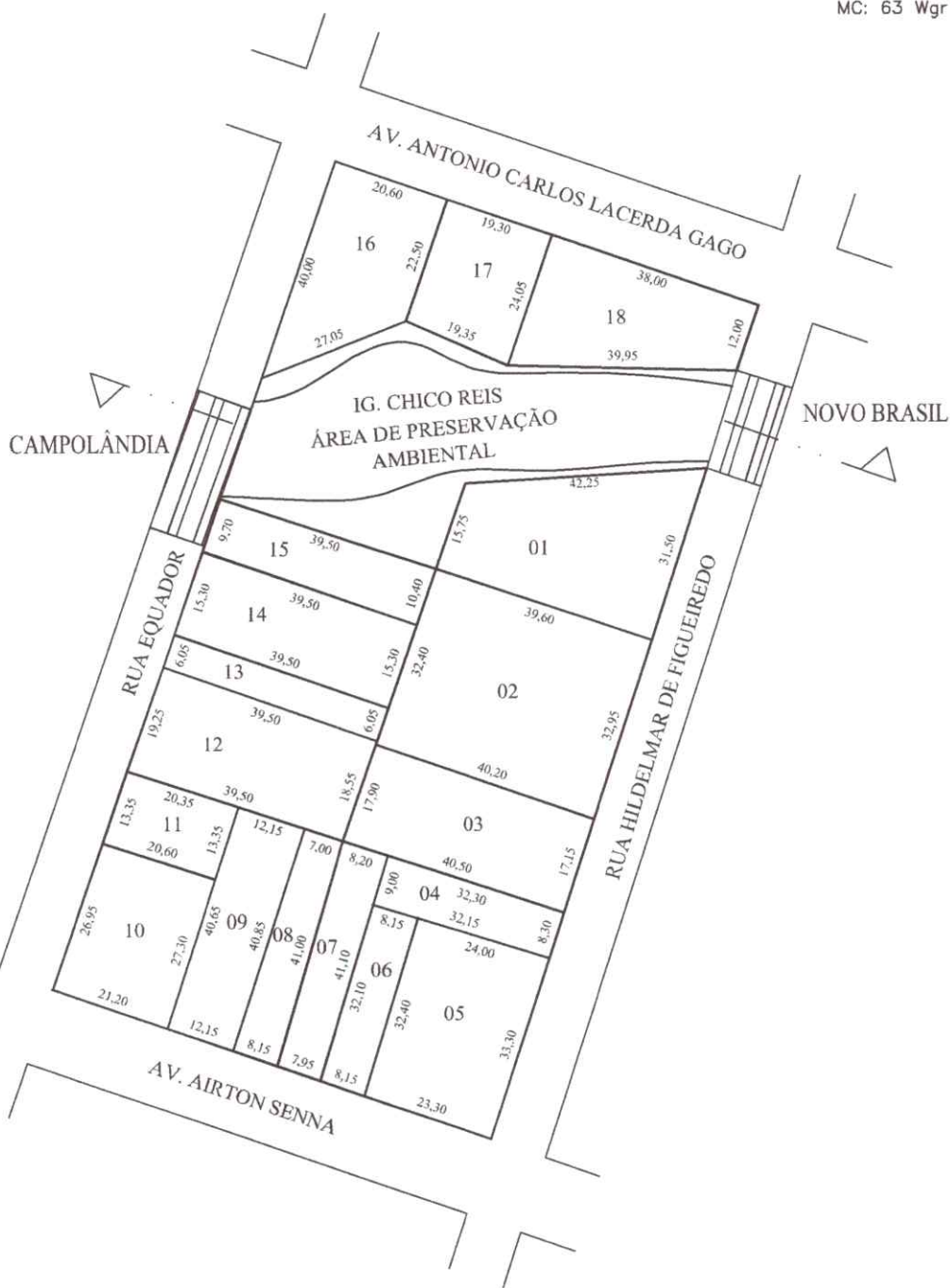
Área (m²):
14.964,94

Data:
MAR/2008

Escala:
1/1.250

Elaboração:
DIREF

LOTE	ÁREA (m ²)
01	931,52
02	1.303,52
03	706,69
04	278,50
05	776,65
06	262,76
07	331,20
08	310,10
09	494,83
10	564,58
11	273,02
12	746,10
13	238,93
14	604,25
15	397,22
16	643,74
17	449,01
18	685,42



GOVERNO DO ESTADO DE RORAIMA
 SECRETARIA DE ESTADO DA AGRICULTURA, PECUÁRIA E ABASTECIMENTO - SEAPA
 INSTITUTO DE TERRAS E COLONIZAÇÃO DO ESTADO DE RORAIMA - ITERAIMA

Título: **REGULARIZAÇÃO FUNDIÁRIA DE PARCELAMENTO DO SOLO
 EXPANSÃO URBANA DA CIDADE DE RORAINÓPOLIS - LOTE 132**

Proprietário:
ESTADO DE RORAIMA

Quadra:
15

Etapa:
3^a

Bairro:
NOVO BRASIL / CAMPOLÂNDIA

Município:
RORAINÓPOLIS

Responsável técnico:

 José da Conceição de Oliveira Filho
 Téc. Em Agri. CREA 525/TD
 ITERAIMA

Visto:

 Naldner Pires Menezes da Silva
 Diretor de Recursos Fundiários
 ITERAIMA/Dec. 328 - p

Área (m²):
9.998,04

Data:
MAR/2008

Escala:
1/1.250

Elaboração:
DIREF

LOTE	ÁREA (m ²)
01	484,58
02	309,14
03	340,31
04	320,90
05	674,64
06	674,86
07	656,61
08	808,67
09	811,87
10	758,41
11	263,19
12	497,30
13	518,17
14	593,64
15	793,94
16	724,84
17	696,39
18	674,23
19	694,13
20	673,71
21	668,15
22	666,72
23	1.571,34
24	749,18



GOVERNO DO ESTADO DE RORAIMA
 SECRETARIA DE ESTADO DA AGRICULTURA, PECUÁRIA E ABASTECIMENTO - SEAPA
 INSTITUTO DE TERRAS E COLONIZAÇÃO DO ESTADO DE RORAIMA - ITERAIMA

Título: REGULARIZAÇÃO FUNDIÁRIA DE PARCELAMENTO DO SOLO EXPANSÃO URBANA DA CIDADE DE RORAINÓPOLIS - LOTE 132		Proprietário: ESTADO DE RORAIMA	
Quadra: 16	Etapa: 3^a	Bairro: CAMPOLÂNDIA	Município: RORAINÓPOLIS
Responsável técnico: José da Conceição de Oliveira Filho Téc. Em Agrí. CREA 525/TD ITERAIMA	Visto: Naldner Pires Menezes da Silva Diretor de Recursos Fundiários ITERAIMA/Dec. 328 - P	Área (m ²): 15.624,92	Data: MAR/2008
		Escala: 1/1.250	Elaboração: DIREF

LOTE	ÁREA (m ²)
01	842,06
02	1.004,91
03	256,07
04	1.113,38
05	406,60
06	132,42
07	205,52
08	403,00
09	253,74
10	269,70
11	342,19
12	838,64
13	865,47
14	900,41
15	821,65
16	772,60



GOVERNO DO ESTADO DE RORAIMA
 SECRETARIA DE ESTADO DA AGRICULTURA, PECUÁRIA E ABASTECIMENTO - SEAPA
 INSTITUTO DE TERRAS E COLONIZAÇÃO DO ESTADO DE RORAIMA - ITERAIMA

Título: **REGULARIZAÇÃO FUNDIÁRIA DE PARCELAMENTO DO SOLO
 EXPANSÃO URBANA DA CIDADE DE RORAINÓPOLIS - LOTE 132**

Proprietário:
ESTADO DE RORAIMA

Quadra:
17

Etapa:
3^a

Bairro:
NOVO BRASIL / CAMPOLÂNDIA

Município:
RORAINÓPOLIS

Responsável técnico:

 José da Conceição de Oliveira Filho
 Téc. Em Agrí. CREA 525/TD
 ITERAIMA

Visto:

 Naldner Pires Menezes da Silva
 Diretor de Recursos Fundiários
 ITERAIMA/Dec. 328 - p

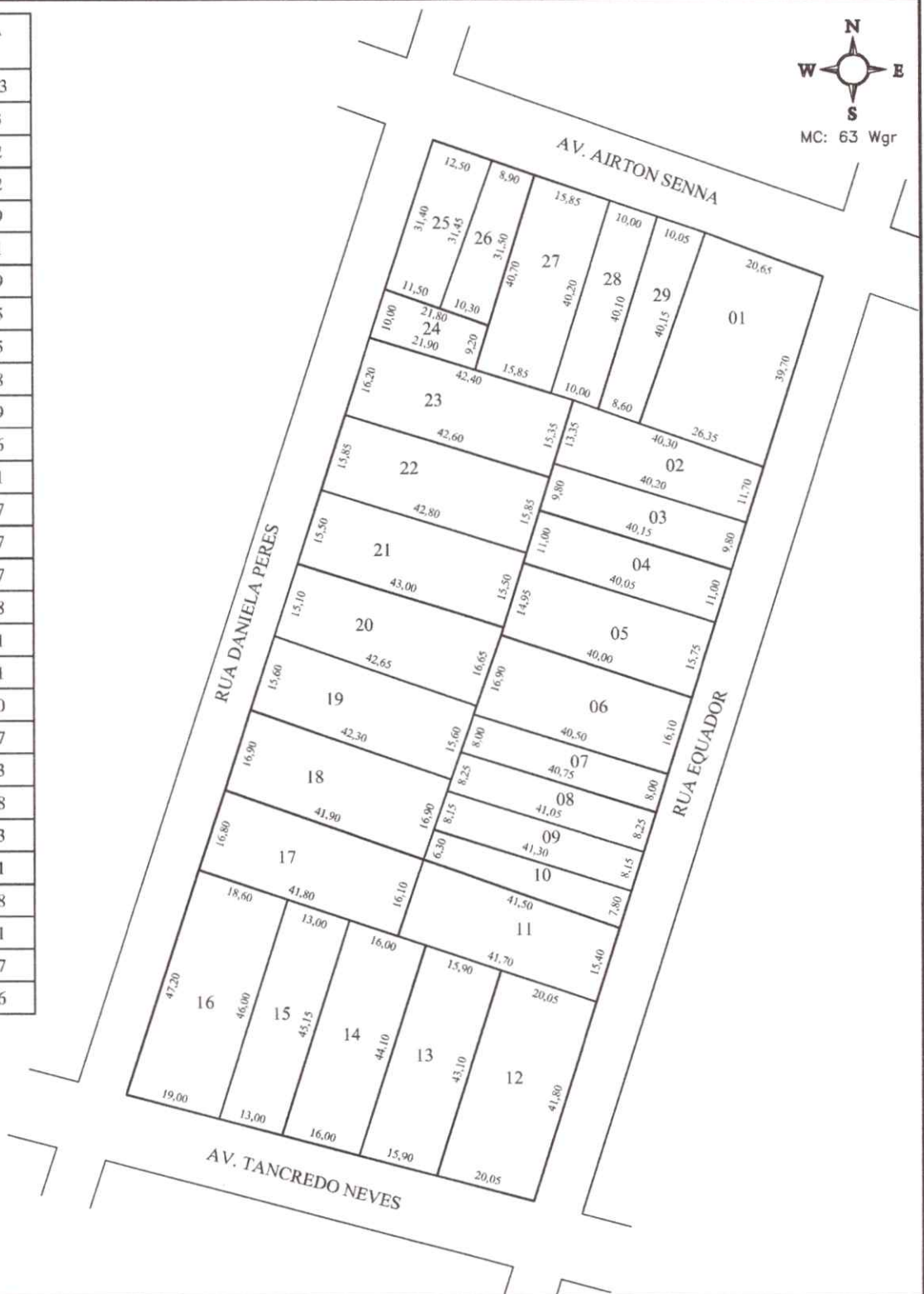
Área (m²):
9.428,36

Data:
MAR/2008

Escala:
1/1.250

Elaboração:
DIREF

LOTE	ÁREA (m ²)
01	1.025,93
02	503,33
03	393,52
04	441,12
05	614,79
06	664,11
07	325,19
08	337,45
09	335,45
10	291,58
11	655,19
12	849,96
13	692,41
14	713,17
15	591,57
16	875,77
17	688,08
18	711,31
19	662,61
20	680,60
21	664,97
22	676,83
23	688,48
24	209,83
25	377,01
26	302,08
27	641,01
28	400,57
29	373,76



GOVERNO DO ESTADO DE RORAIMA
 SECRETARIA DE ESTADO DA AGRICULTURA, PECUÁRIA E ABASTECIMENTO - SEAPA
 INSTITUTO DE TERRAS E COLONIZAÇÃO DO ESTADO DE RORAIMA - ITERAIMA

Título: **REGULARIZAÇÃO FUNDIÁRIA DE PARCELAMENTO DO SOLO
 EXPANSÃO URBANA DA CIDADE DE RORAINÓPOLIS - LOTE 132**

Proprietário:
ESTADO DE RORAIMA

Quadra:
18

Etapa:
3^a

Bairro:
CAMPOLÂNDIA

Município:
RORAINÓPOLIS

Responsável técnico:

José da Conceição de Oliveira Filho
 Téc. Em Agri. CREA 525/TD
 ITERAIMA

Visto:

Naldner Pires Menezes da Silva
 Diretor de Recursos Fundiários
 ITERAIMA/Dec. 32R - p

Área (m²):
16.387,68

Data:
MAR/2008

Escala:
1/1.250

Elaboração:
DIREF



LOTE	ÁREA (m²)
01	789,52
02	728,90
03	602,68
04	467,39
05	880,88
06	698,07
07	529,53
08	728,62
09	656,83
10	646,17
11	616,82
12	315,35
13	389,99
14	400,89
15	832,11



GOVERNO DO ESTADO DE RORAIMA
 SECRETARIA DE ESTADO DA AGRICULTURA, PECUÁRIA E ABASTECIMENTO - SEAPA
 INSTITUTO DE TERRAS E COLONIZAÇÃO DO ESTADO DE RORAIMA - ITERAIMA

Título: **REGULARIZAÇÃO FUNDIÁRIA DE PARCELAMENTO DO SOLO
 EXPANSÃO URBANA DA CIDADE DE RORAINÓPOLIS - LOTE 132**

Proprietário:
ESTADO DE RORAIMA

Quadra:
19

Etapa:
3ª

Bairro:
NOVO BRASIL

Município:
RORAINÓPOLIS

Responsável técnico:

 José da Conceição de Oliveira Filho
 Téc. Em Agrí. CREA 525/TD
 ITERAIMA

Visto:

 Naldner Pires Menezes da Silva
 Diretor de Recursos Fundiários
 ITERAIMA/Dec. 328 - P

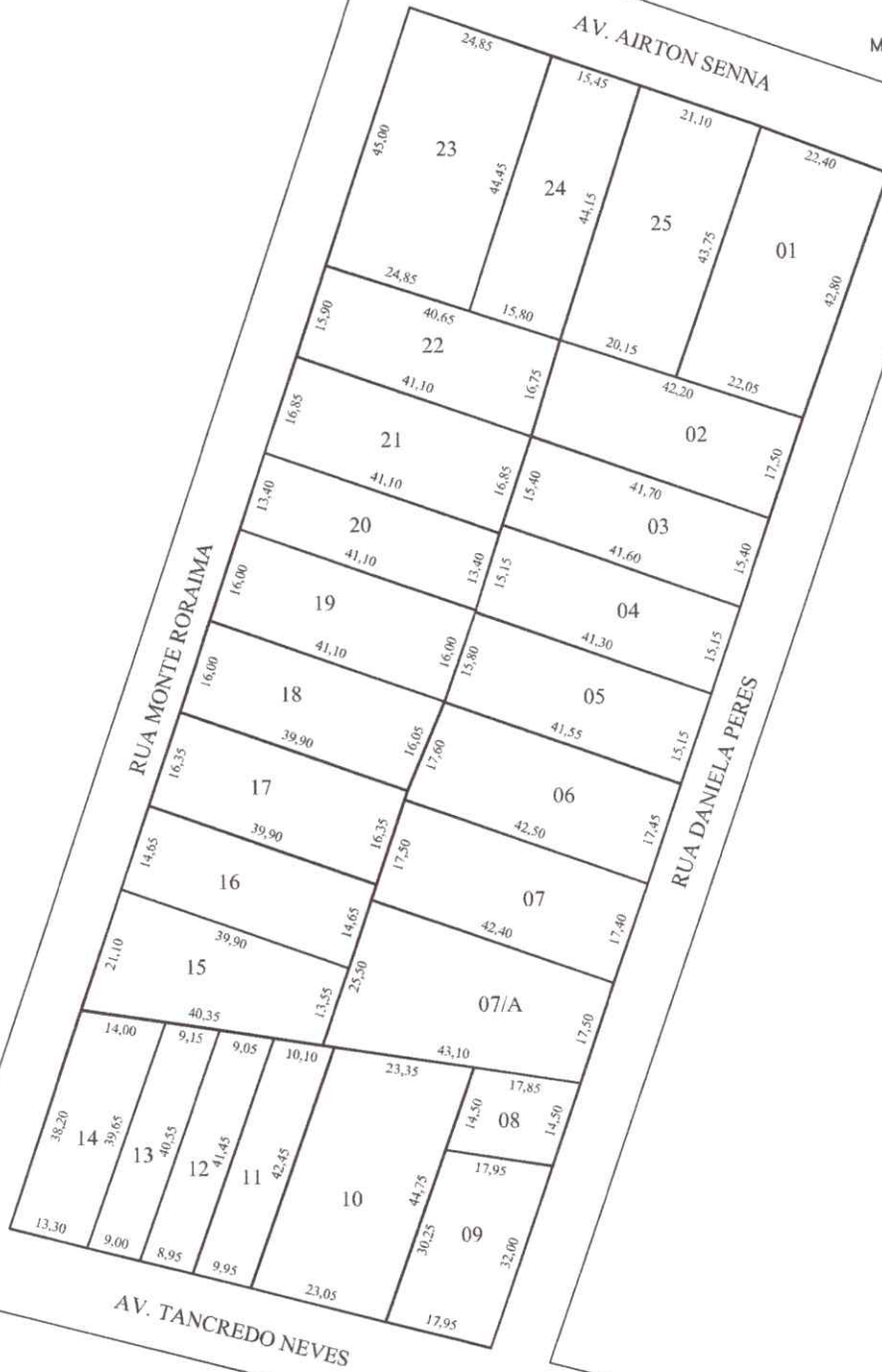
Área (m²):
9.283,75

Escala:
1/1.250

Data:
MAR/2008

Elaboração:
DIREF

LOTE	ÁREA (m ²)
01	962,17
02	718,09
03	643,32
04	628,02
05	653,50
06	733,40
07	741,15
07/A	910,97
08	255,21
09	552,82
10	1.000,97
11	415,63
12	365,38
13	359,32
14	525,67
15	690,22
16	583,51
17	652,30
18	647,94
19	659,25
20	552,12
21	692,47
22	667,76
23	1.111,54
24	692,25
25	906,51



GOVERNO DO ESTADO DE RORAIMA
 SECRETARIA DE ESTADO DA AGRICULTURA, PECUÁRIA E ABASTECIMENTO - SEAPA
 INSTITUTO DE TERRAS E COLONIZAÇÃO DO ESTADO DE RORAIMA - ITERAIMA

Título: **REGULARIZAÇÃO FUNDIÁRIA DE PARCELAMENTO DO SOLO
 EXPANSÃO URBANA DA CIDADE DE RORAINÓPOLIS - LOTE 132**

Proprietário:
ESTADO DE RORAIMA

Quadra:
20

Etapa:
3^a

Bairro:
CAMPOLÂNDIA

Município:
RORAINÓPOLIS

Responsável técnico:

 José da Conceição de Oliveira Filho
 Téc. Em Agrí. CREA 525/TD
 ITERAIMA

Visto:

 Naldner Pires Menezes da Silva
 Diretor de Recursos Fundiários
 ITERAIMA/Dec. 328 - p

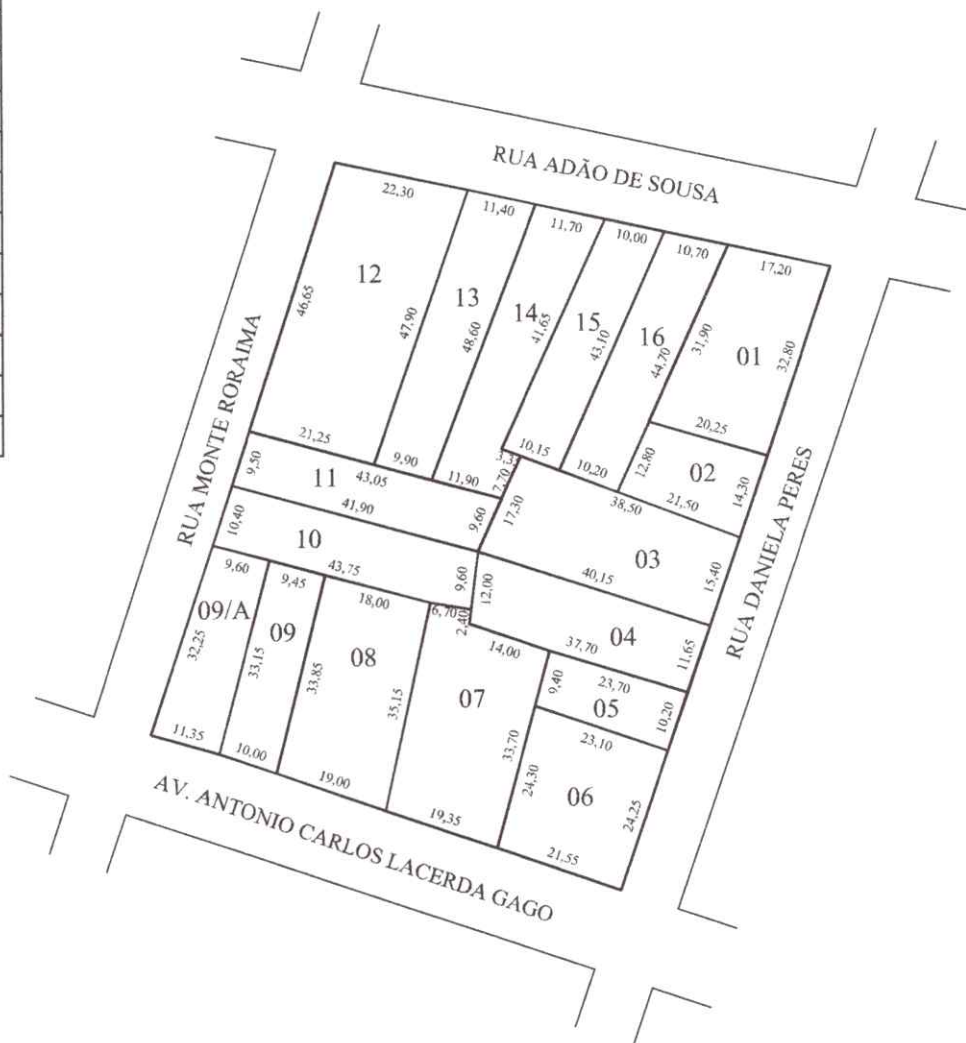
Área (m²):
17.321,49

Data:
MAR/2008

Escala:
1/1.250

Elaboração:
DIREF

LOTE	ÁREA (m ²)
01	599,79
02	281,68
03	640,14
04	461,35
05	229,26
06	541,38
07	690,54
08	636,62
09	325,74
09/A	352,34
10	438,27
11	402,82
12	1.024,95
13	510,38
14	514,33
15	421,71
16	452,89



GOVERNO DO ESTADO DE RORAIMA
SECRETARIA DE ESTADO DA AGRICULTURA, PECUÁRIA E ABASTECIMENTO - SEAPA
INSTITUTO DE TERRAS E COLONIZAÇÃO DO ESTADO DE RORAIMA - ITERAIMA

Título: **REGULARIZAÇÃO FUNDIÁRIA DE PARCELAMENTO DO SOLO
EXPANSÃO URBANA DA CIDADE DE RORAINÓPOLIS - LOTE 132**

Proprietário:
ESTADO DE RORAIMA

Quadra:

21

Etapa:

3^a

Bairro:

NOVO BRASIL

Município:

RORAINÓPOLIS

Responsável técnico:

José da Conceição de Oliveira Filho
Téc. Em Agrí. CREA 525/TD
ITERAIMA

Visto:

Naldner Pires Menezes da Silva
Diretor de Recursos Fundiários
ITERAIMA/Dec. 328 - p

Área (m²):

8.524,19

Data:

MAR/2008

Escala:

1/1.250

Elaboração:

DIREF

LOTE	ÁREA (m ²)
01	378,81
02	372,51
03	466,47
04	467,82
05	245,55
06	277,45
07	507,49
08	647,90
09	620,24
10	650,72
11	648,04
12	653,26
13	626,08
14	668,36
15	710,55
16	847,37
17	213,74
18	212,50



GOVERNO DO ESTADO DE RORAIMA
SECRETARIA DE ESTADO DA AGRICULTURA, PECUÁRIA E ABASTECIMENTO - SEAPA
INSTITUTO DE TERRAS E COLONIZAÇÃO DO ESTADO DE RORAIMA - ITERAIMA

Título: **REGULARIZAÇÃO FUNDIÁRIA DE PARCELAMENTO DO SOLO
EXPANSÃO URBANA DA CIDADE DE RORAINÓPOLIS - LOTE 132**

Proprietário:
ESTADO DE RORAIMA

Quadra:
22

Etapa:
3^a

Bairro:
CAMPOLÂNDIA

Município:
RORAINÓPOLIS

Responsável técnico:

José da Conceição de Oliveira Filho
Téc. Em Agrí. CREA 525/TD
ITERAIMA

Visto:

Naldner Pires Menezes da Silva
Diretor de Recursos Fundiários
ITERAIMA/Dec. 328 - p

Área (m²):
9.214,86

Data:
MAR/2008

Escala:
1/1.250

Elaboração:
DIREF

LOTE	ÁREA (m²)
01	915,13
02	536,69
03	596,41
04	619,59
05	620,76
06	412,66
07	231,91
08	645,00
09	677,50
10	877,65
11	430,00
12	530,58
13	761,02
14	1.147,31
15	610,55



GOVERNO DO ESTADO DE RORAIMA
SECRETARIA DE ESTADO DA AGRICULTURA, PECUÁRIA E ABASTECIMENTO - SEAPA
INSTITUTO DE TERRAS E COLONIZAÇÃO DO ESTADO DE RORAIMA - ITERAIMA

Título: **REGULARIZAÇÃO FUNDIÁRIA DE PARCELAMENTO DO SOLO
EXPANSÃO URBANA DA CIDADE DE RORAINÓPOLIS - LOTE 132**

Proprietário:
ESTADO DE RORAIMA

Quadra:
23

Etapa:
3ª

Bairro:
NOVO BRASIL

Município:
RORAINÓPOLIS

Responsável técnico:

José da Conceição de Oliveira Filho
Téc. Em Agrí. CREA 525/TD
ITERAIMA

Visto:

Naldner Pires Menezes da Silva
Diretor de Recursos Fundiários
ITERAIMA/Dec. 328 - P

Área (m²):
9.612,76

Data:
MAR/2008

Escala:
1/1.000

Elaboração:
DIREF

LOTE	ÁREA (m²)
01	1.423,98
02	428,73
03	767,73
04	617,70
05	312,90
06	330,79
07	673,68
08	1.690,31
09	1.042,45



GOVERNO DO ESTADO DE RORAIMA
 SECRETARIA DE ESTADO DA AGRICULTURA, PECUÁRIA E ABASTECIMENTO - SEAPA
 INSTITUTO DE TERRAS E COLONIZAÇÃO DO ESTADO DE RORAIMA - ITERAIMA

Título: **REGULARIZAÇÃO FUNDIÁRIA DE PARCELAMENTO DO SOLO
 EXPANSÃO URBANA DA CIDADE DE RORAINÓPOLIS - LOTE 132**

Proprietário:
ESTADO DE RORAIMA

Quadra:
24

Etapa:
3ª

Bairro:
NOVO BRASIL

Município:
RORAINÓPOLIS

Responsável técnico:

José da Conceição de Oliveira Filho
 Téc. Em Agri. CREA 525/TD
 ITERAIMA

Visto:

Naldner Pires Menezes da Silva
 Diretor de Recursos Fundiários
 ITERAIMA/Dec. 328 - P

Área (m²):
7.288,27

Data:
MAR/2008

Escala:
1/1.250

Elaboração:
DIREF



LOTE	ÁREA (m²)
01	595,47
02	627,39
03	640,55
04	651,89
05	658,72
06	226,42
07	436,41
08	640,36
09	576,28
10	357,85
11	259,17
12	491,37
13	624,40
14	647,44
15	669,84
16	581,65
17	705,99
18	705,51
19	623,31
20	567,42
21	561,90
22	564,99



GOVERNO DO ESTADO DE RORAIMA
 SECRETARIA DE ESTADO DA AGRICULTURA, PECUÁRIA E ABASTECIMENTO - SEAPA
 INSTITUTO DE TERRAS E COLONIZAÇÃO DO ESTADO DE RORAIMA - ITERAIMA

Título: REGULARIZAÇÃO FUNDIÁRIA DE PARCELAMENTO DO SOLO EXPANSÃO URBANA DA CIDADE DE RORAINÓPOLIS - LOTE 132		Proprietário: ESTADO DE RORAIMA	
Quadra: 14	Etapa: 5ª	Bairro: SUELÂNDIA	
Responsável técnico: José da Conceição de Oliveira Filho Téc. Em Agri. CREA 525/TD ITERAIMA		Visto: Naldner Pires Menezes da Silva Diretor de Recursos Fundiários ITERAIMA/Dec. 328 - P	Município: RORAINÓPOLIS Área (m²): 12.414,33 Escala: 1/1.250
			Data: MAR/2008 Elaboração: DIREF

LOTE	ÁREA (m²)
01	595,12
02	408,85
03	501,05
04	682,70
05	648,93
06	410,82
07	317,98
08	449,85
09	513,36
10	440,55
11	636,83
12	621,10
13	613,09
14	612,18
15	681,51
16	686,82
17	672,92
18	688,48
19	603,55
20	575,61
21	547,70
22	554,46



GOVERNO DO ESTADO DE RORAIMA
SECRETARIA DE ESTADO DA AGRICULTURA, PECUÁRIA E ABASTECIMENTO - SEAPA
INSTITUTO DE TERRAS E COLONIZAÇÃO DO ESTADO DE RORAIMA - ITERAIMA

Título: REGULARIZAÇÃO FUNDIÁRIA DE PARCELAMENTO DO SOLO EXPANSÃO URBANA DA CIDADE DE RORAINÓPOLIS - LOTE 132			Proprietário: ESTADO DE RORAIMA	
Quadra: 15	Etapa: 5ª	Bairro: SUELÂNDIA		Município: RORAINÓPOLIS
Responsável técnico: José da Conceição de Oliveira Filho Téc. Em Agri. CREA 525/TD ITERAIMA		Visto: Naldner Pires Menezes da Silva Diretor de Recursos Fundiários ITERAIMA/Doc. 328 - P		Área (m²): 12.463,46 Escala: 1/1.250
				Data: MAR/2008 Elaboração: DIREF

LOTE	ÁREA (m²)
01	573,95
02	344,65
03	656,93
04	799,50
05	1.054,69
06	709,20
07	892,14
08	585,50
09	604,84
10	568,96
11	560,64



GOVERNO DO ESTADO DE RORAIMA
 SECRETARIA DE ESTADO DA AGRICULTURA, PECUÁRIA E ABASTECIMENTO - SEAPA
 INSTITUTO DE TERRAS E COLONIZAÇÃO DO ESTADO DE RORAIMA - ITERAIMA

Título: **REGULARIZAÇÃO FUNDIÁRIA DE PARCELAMENTO DO SOLO
 EXPANSÃO URBANA DA CIDADE DE RORAINÓPOLIS - LOTE 132**

Proprietário:
ESTADO DE RORAIMA

Quadra:
16

Etapa:
5ª

Bairro:
SUELÂNDIA

Município:
RORAINÓPOLIS

Responsável técnico:

José da Conceição de Oliveira Filho
 Téc. Em Agrí. CREA 525/TD
 ITERAIMA

Visto:

Naldner Pires Menezes da Silva
 Diretor de Recursos Fundiários
 ITERAIMA/Dec. 328 - p

Área (m²):
7.351,00

Data:
MAR/2008

Escala:
1/1.250

Elaboração:
DIREF



LOTE	ÁREA (m²)
01	465,84
02	455,30
03	446,60
04	467,48
05	822,24
06	423,50
07	463,91
08	471,85
09	435,07
10	392,69
11	299,50
12	287,27
13	287,03
14	310,67
15	305,91
16	305,63
17	288,42
18	416,47
19	426,23
20	417,75
21	415,87
22	454,68
23	789,67
24	424,32
25	435,15
26	650,74
27	321,46
28	291,92
29	254,32
30	352,65
31	304,56



GOVERNO DO ESTADO DE RORAIMA
 SECRETARIA DE ESTADO DA AGRICULTURA, PECUÁRIA E ABASTECIMENTO - SEAPA
 INSTITUTO DE TERRAS E COLONIZAÇÃO DO ESTADO DE RORAIMA - ITERAIMA

Título: REGULARIZAÇÃO FUNDIÁRIA DE PARCELAMENTO DO SOLO EXPANSÃO URBANA DA CIDADE DE RORAINÓPOLIS - LOTE 132		Proprietário: ESTADO DE RORAIMA	
Quadra: 17	Etapa: 5ª	Bairro: SUELÂNDIA	
Responsável técnico: José da Conceição de Oliveira Filho Téc. Em Agri. CREA 525/TD ITERAIMA		Visto: Naldner Pires Menezes da Silva Diretor de Recursos Fundiários ITERAIMA/Dec. 328 - P	
Área (m²): 12.884,70		Data: MAR/2008	
Escala: 1/1.250		Elaboração: DIREF	

LOTE	ÁREA (m ²)
01	613,63
02	1.265,35
03	643,45
04	537,95
05	648,43
06	55,00
07	567,18
08	592,01
09	463,39
10	559,23
11	695,30
12	704,58
13	1.278,78
14	674,68
15	1.076,41
16	543,41
17	590,85



GOVERNO DO ESTADO DE RORAIMA
SECRETARIA DE ESTADO DA AGRICULTURA, PECUÁRIA E ABASTECIMENTO - SEAPA
INSTITUTO DE TERRAS E COLONIZAÇÃO DO ESTADO DE RORAIMA - ITERAIMA

Título: **REGULARIZAÇÃO FUNDIÁRIA DE PARCELAMENTO DO SOLO
EXPANSÃO URBANA DA CIDADE DE RORAINÓPOLIS - LOTE 132**

Proprietário:
ESTADO DE RORAIMA

Quadra:
18

Etapa:
5^a

Bairro:
SUELÂNDIA

Município:
RORAINÓPOLIS

Responsável técnico:

José da Conceição de Oliveira Filho
Téc. Em Agrí. CREA 525/TD
ITERAIMA

Visto:

Naldner Pires Menezes da Silva
Diretor de Recursos Fundiários
ITERAIMA/Dec. 328 - P

Área (m²):
11.509,63

Data:
MAR/2008

Escala:
1/1.250

Elaboração:
DIREF

LOTE	ÁREA (m²)
01	363,33
02	255,99
03	616,16
04	617,60
05	1.206,97
06	404,48
07	363,75
08	560,68
09	1.142,70
10	451,25
11	250,26
11/A	330,13
12	545,36
13	593,47



GOVERNO DO ESTADO DE RORAIMA
 SECRETARIA DE ESTADO DA AGRICULTURA, PECUÁRIA E ABASTECIMENTO - SEAPA
 INSTITUTO DE TERRAS E COLONIZAÇÃO DO ESTADO DE RORAIMA - ITERAIMA

Título: **REGULARIZAÇÃO FUNDIÁRIA DE PARCELAMENTO DO SOLO EXPANSÃO URBANA DA CIDADE DE RORAINÓPOLIS - LOTE 132**

Proprietário: **ESTADO DE RORAIMA**

Quadra:

19

Etapa:

5ª

Bairro:

SUELÂNDIA

Município:

RORAINÓPOLIS

Responsável técnico:

 José da Conceição de Oliveira Filho
 Téc. Em Agri. CREA 525/TD
 ITERAIMA

Visto:

 Naldner Pires Menezes da Silva
 Diretor de Recursos Fundiários
 ITERAIMA/Dec. 328 - P

Área (m²):

7.702,13

Data:

MAR/2008

Escala:

1/1.250

Elaboração:

DIREF

LOTE	ÁREA (m ²)
01	910,32
02	746,06
03	1.152,58
04	685,10
05	374,79
06	398,18
07	833,75
08	918,11
09	410,37
10	406,26
11	814,85
12	771,50
13	1.035,30
14	1.096,02
15	591,65
16	850,76
17	459,66
18	688,37
19	866,97



GOVERNO DO ESTADO DE RORAIMA
 SECRETARIA DE ESTADO DA AGRICULTURA, PECUÁRIA E ABASTECIMENTO - SEAPA
 INSTITUTO DE TERRAS E COLONIZAÇÃO DO ESTADO DE RORAIMA - ITERAIMA

Título: **REGULARIZAÇÃO FUNDIÁRIA DE PARCELAMENTO DO SOLO
 EXPANSÃO URBANA DA CIDADE DE RORAINÓPOLIS - LOTE 132**

Proprietário:
ESTADO DE RORAIMA

Quadra:
01

Etapa:
2^a

Bairro:
CAMPOLÂNDIA / NOVO BRASIL

Município:
RORAINÓPOLIS

Responsável técnico:

 José da Conceição de Oliveira Filho
 Téc. Em Agrí. CREA 525/TD
 ITERAIMA

Visto:

 Naldner Pires Menezes da Silva
 Diretor de Recursos Fundiários
 ITERAIMA/Dec. 328 - P

Área (m²):
14.010,60

Data:
MAR/2008

Escala:
1/1.250

Elaboração:
DIREF



LOTE	ÁREA (m ²)
01	873,80
02	814,61
03	1.387,86
04	732,59
05	1.625,60
06	406,50
07	1.239,21
08	710,19
09	712,99
10	621,49
11	769,56
12	757,02
13	306,45
14	487,36
15	294,49
16	454,85



GOVERNO DO ESTADO DE RORAIMA
 SECRETARIA DE ESTADO DA AGRICULTURA, PECUÁRIA E ABASTECIMENTO - SEAPA
 INSTITUTO DE TERRAS E COLONIZAÇÃO DO ESTADO DE RORAIMA - ITERAIMA

Título: REGULARIZAÇÃO FUNDIÁRIA DE PARCELAMENTO DO SOLO EXPANSÃO URBANA DA CIDADE DE RORAINÓPOLIS - LOTE 132		Proprietário: ESTADO DE RORAIMA	
Quadra: 02	Etapa: 2^a	Bairro: CAMPOLÂNDIA	Município: RORAINÓPOLIS
Responsável técnico: José da Conceição de Oliveira Filho Téc. Em Agri. CREA 525/TD ITERAIMA		Visto: Naldner Pires Menezes da Silva Diretor de Recursos Fundiários ITERAIMA/Dec. 328 - P	
		Área (m ²): 12.194,57	Data: MAR/2008
		Escala: 1/1.250	Elaboração: DIREF

LOTE	ÁREA (m ²)
01	496,32
02	241,40
03	676,89
04	602,64
05	624,85
06	635,63
07	691,47
08	842,58
09	388,73
10	483,31
11	219,85
12	671,39
13	676,53
14	609,70
15	706,97
16	606,96
17	1.520,99
18	754,80



GOVERNO DO ESTADO DE RORAIMA
 SECRETARIA DE ESTADO DA AGRICULTURA, PECUÁRIA E ABASTECIMENTO - SEAPA
 INSTITUTO DE TERRAS E COLONIZAÇÃO DO ESTADO DE RORAIMA - ITERAIMA

Título: **REGULARIZAÇÃO FUNDIÁRIA DE PARCELAMENTO DO SOLO
 EXPANSÃO URBANA DA CIDADE DE RORAINÓPOLIS - LOTE 132**

Proprietário:
ESTADO DE RORAIMA

Quadra:
03

Etapa:
2ª

Bairro:
CAMPOLÂNDIA

Município:
RORAINÓPOLIS

Responsável técnico:

 José da Conceição de Oliveira Filho
 Téc. Em Agri. CREA 525/TD
 ITERAIMA

Visto:

 Naldner Pires Menezes da Silva
 Diretor de Recursos Fundiários
 ITERAIMA/Dec. 328 - P

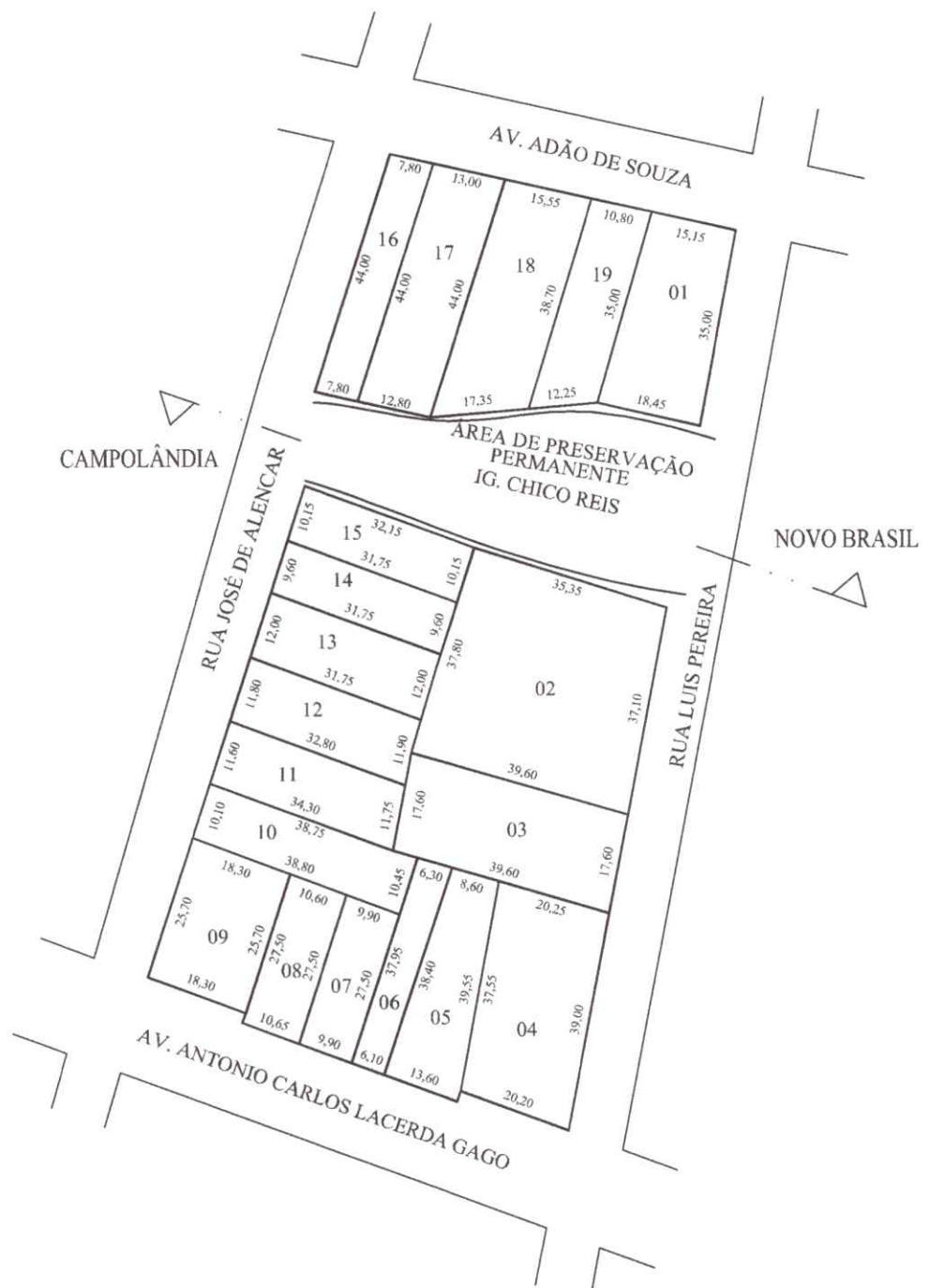
Área (m²):
11.451,01

Data:
MAR/2008

Escala:
1/1.250

Elaboração:
DIREF

LOTE	ÁREA (m²)
01	586,88
02	1.404,33
03	694,44
04	766,53
05	436,44
06	236,26
07	272,04
08	290,71
09	469,92
10	392,06
11	388,85
12	380,04
13	381,39
14	304,34
15	321,77
16	341,91
17	569,61
18	652,66
19	408,59




GOVERNO DO ESTADO DE RORAIMA
 SECRETARIA DE ESTADO DA AGRICULTURA, PECUÁRIA E ABASTECIMENTO - SEAPA
 INSTITUTO DE TERRAS E COLONIZAÇÃO DO ESTADO DE RORAIMA - ITERAIMA

Título: REGULARIZAÇÃO FUNDIÁRIA DE PARCELAMENTO DO SOLO EXPANSÃO URBANA DA CIDADE DE RORAINÓPOLIS - LOTE 132		Proprietário: ESTADO DE RORAIMA	
Quadra: 04	Etapa: 2ª	Bairro: CAMPOLÂNDIA / NOVO BRASIL	Município: RORAINÓPOLIS
Responsável técnico: José da Conceição de Oliveira Filho Téc. Em Agri. CREA 525/TD ITERAIMA		Visto: Naldner Pires Menezes da Silva Diretor de Recursos Fundiários ITERAIMA/Dec. 328 - P	
		Área (m²): 9.298,77	Data: MAR/2008
		Escala: 1/1.250	Elaboração: DIREF

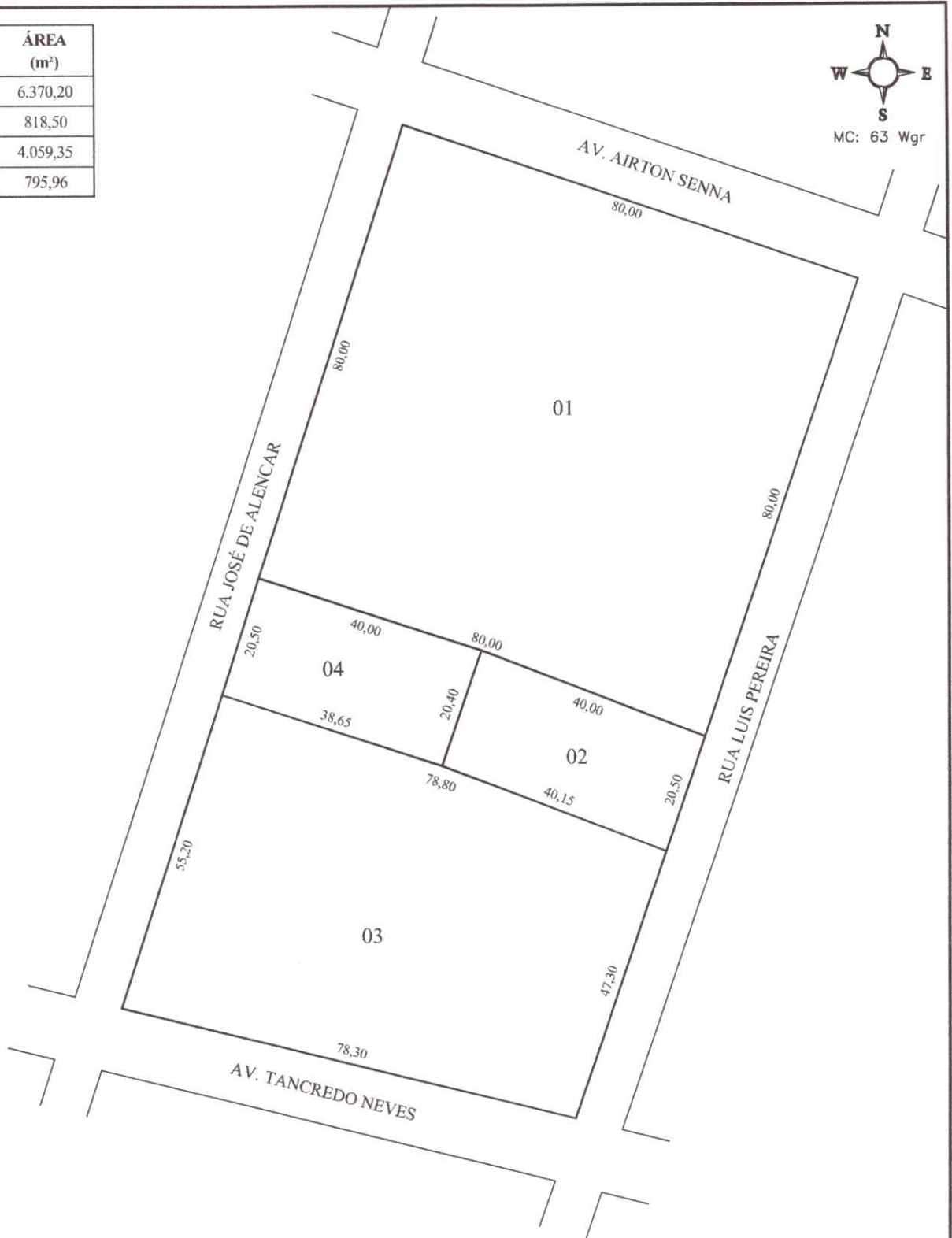
LOTE	ÁREA (m ²)
01	543,70
02	687,41
03	706,48
04	551,95
05	837,30
06	691,43
07	926,23
08	1.008,32
09	448,86
10	232,41
11	365,91
12	422,46
13	669,37
14	743,96
15	318,10
16	423,35
17	401,05
18	364,92
19	863,32
20	730,62
21	406,80




GOVERNO DO ESTADO DE RORAIMA
 SECRETARIA DE ESTADO DA AGRICULTURA, PECUÁRIA E ABASTECIMENTO - SEAPA
 INSTITUTO DE TERRAS E COLONIZAÇÃO DO ESTADO DE RORAIMA - ITERAIMA

Título: REGULARIZAÇÃO FUNDIÁRIA DE PARCELAMENTO DO SOLO EXPANSÃO URBANA DA CIDADE DE RORAINÓPOLIS - LOTE 132		Proprietário: ESTADO DE RORAIMA	
Quadra: 05	Etapa: 2ª	Bairro: CAMPOLÂNDIA	Município: RORAINÓPOLIS
Responsável técnico: José da Conceição de Oliveira Filho Téc. Em Agri. CREA 525/TD ITERAIMA		Visto: Naldner Pires Menezes da Silva Diretor de Recursos Fundiários ITERAIMA/Dec. 328 - P	
Área (m ²): 12.343,95		Data: MAR/2008	
Escala: 1/1.000		Elaboração: DIREF	

LOTE	ÁREA (m²)
01	6.370,20
02	818,50
03	4.059,35
04	795,96



GOVERNO DO ESTADO DE RORAIMA
 SECRETARIA DE ESTADO DA AGRICULTURA, PECUÁRIA E ABASTECIMENTO - SEAPA
 INSTITUTO DE TERRAS E COLONIZAÇÃO DO ESTADO DE RORAIMA - ITERAIMA

Título: **REGULARIZAÇÃO FUNDIÁRIA DE PARCELAMENTO DO SOLO
 EXPANSÃO URBANA DA CIDADE DE RORAINÓPOLIS - LOTE 132**

Proprietário:
ESTADO DE RORAIMA

Quadra:
06

Etapa:
2ª

Bairro:
CAMPOLÂNDIA

Município:
RORAINÓPOLIS

Responsável técnico:

 José da Conceição de Oliveira Filho
 Téc. Em Agri. CREA 525/TD
 ITERAIMA

Visto:

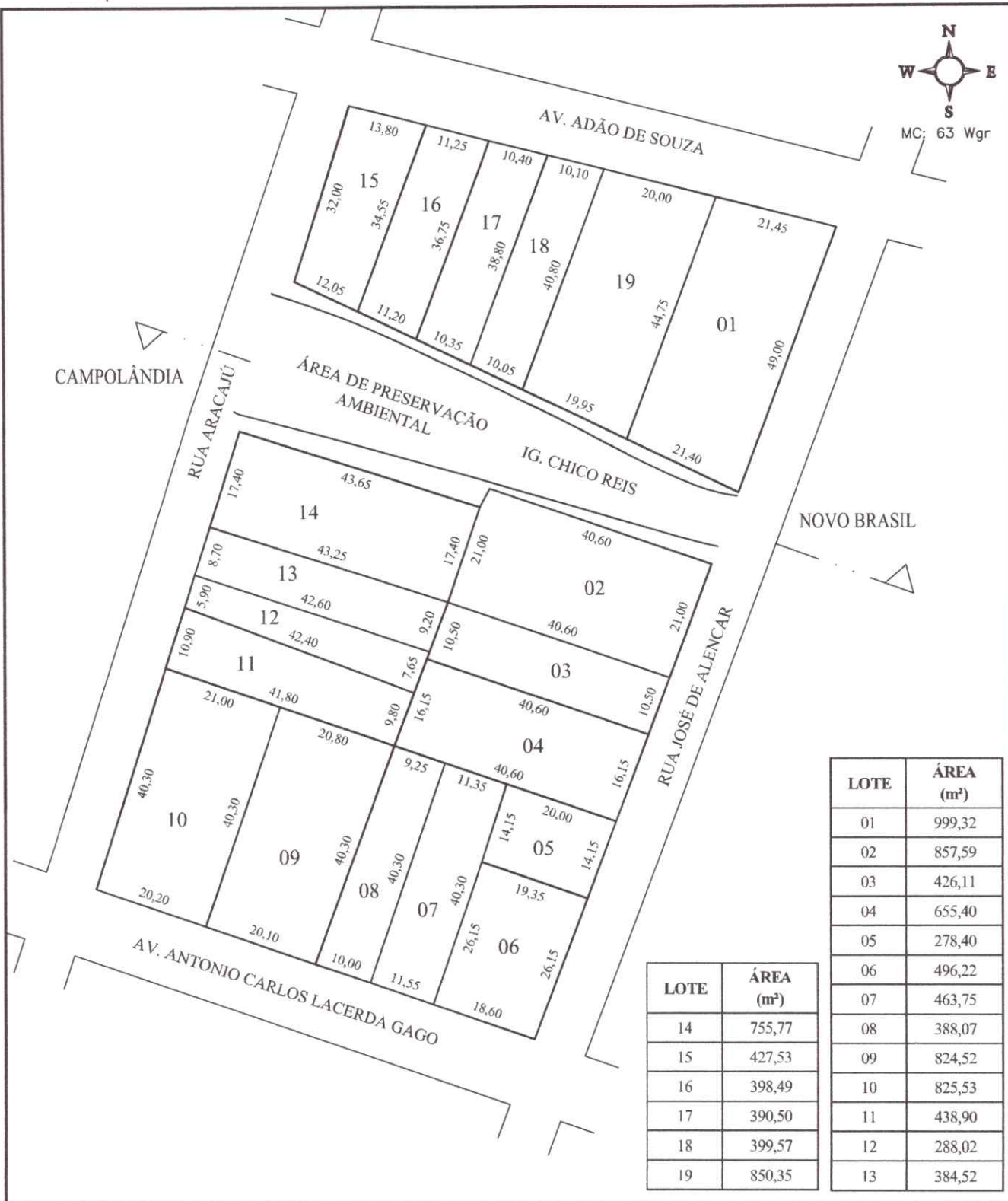
 Naldner Pires Menezes da Silva
 Diretor de Recursos Fundiários
 ITERAIMA/Dec. 328 - P

Área (m²):
12.044,01

Data:
MAR/2008


Escala:
1/1.000

Elaboração:
DIREF



LOTE	ÁREA (m²)
01	999,32
02	857,59
03	426,11
04	655,40
05	278,40
06	496,22
07	463,75
08	388,07
09	824,52
10	825,53
11	438,90
12	288,02
13	384,52

LOTE	ÁREA (m²)
14	755,77
15	427,53
16	398,49
17	390,50
18	399,57
19	850,35



GOVERNO DO ESTADO DE RORAIMA
 SECRETARIA DE ESTADO DA AGRICULTURA, PECUÁRIA E ABASTECIMENTO - SEAPA
 INSTITUTO DE TERRAS E COLONIZAÇÃO DO ESTADO DE RORAIMA - ITERAIMA

Título: REGULARIZAÇÃO FUNDIÁRIA DE PARCELAMENTO DO SOLO EXPANSÃO URBANA DA CIDADE DE RORAINÓPOLIS - LOTE 132		Proprietário: ESTADO DE RORAIMA	
Quadra: <div style="text-align: center; font-size: 1.2em;">07</div>	Etapa: <div style="text-align: center; font-size: 1.2em;">2ª</div>	Bairro: <div style="text-align: center; font-size: 1.2em;">CAMPOLÂNDIA</div>	
Município: <div style="text-align: center; font-size: 1.2em;">RORAINÓPOLIS</div>		Responsável técnico: <div style="text-align: center; font-size: 1.2em;">José da Conceição de Oliveira Filho <small>Téc. Em Agri. CREA 525/TD ITERAIMA</small></div>	
Visto: <div style="text-align: center; font-size: 1.2em;">Naldner Pires Menezes da Silva <small>Diretor de Recursos Fundiários ITERAIMA/Dec. 328 - P</small></div>		Área (m²): <div style="text-align: center; font-size: 1.2em;">10.548,56</div>	Data: <div style="text-align: center; font-size: 1.2em;">MAR/2008</div>
Escala: <div style="text-align: center; font-size: 1.2em;">1/1.000</div>		Elaboração: <div style="text-align: center; font-size: 1.2em;">DIREF</div>	

LOTE	ÁREA (m ²)
01	626,45
02	418,85
03	830,78
04	2.009,34
05	843,35
06	769,46
07	743,02
08	756,84
09	799,84
10	358,46
11	333,68
12	677,25
13	454,53
14	795,88
15	632,33
16	939,80
17	423,69
18	258,85



GOVERNO DO ESTADO DE RORAIMA
 SECRETARIA DE ESTADO DA AGRICULTURA, PECUÁRIA E ABASTECIMENTO - SEAPA
 INSTITUTO DE TERRAS E COLONIZAÇÃO DO ESTADO DE RORAIMA - ITERAIMA

Título: **REGULARIZAÇÃO FUNDIÁRIA DE PARCELAMENTO DO SOLO
 EXPANSÃO URBANA DA CIDADE DE RORAINÓPOLIS - LOTE 132**

Proprietário:
ESTADO DE RORAIMA

Quadra:
12

Etapa:
2^a

Bairro:
CIDADE NOVA

Município:
RORAINÓPOLIS

Responsável técnico:
 José da Conceição de Oliveira Filho
 Téc. Em Agr. CREA 525/TD
 ITERAIMA

Visto:
 Naldner Pires Menezes da Silva
 Diretor de Recursos Fundiários
 ITERAIMA/Dec. 328 - P

Área (m²):
12.672,40

Data:
MAR/2008

Escala:
1/1.250

Elaboração:
DIREF

LOTE	ÁREA (m ²)
01	1.604,59
02	734,14
03	716,03
04	696,82
05	678,70
06	292,14
07	497,24
08	811,66
09	793,82
10	665,85
11	232,18
12	707,54
13	735,64
14	694,80
15	707,53
16	813,09
17	812,08



GOVERNO DO ESTADO DE RORAIMA
SECRETARIA DE ESTADO DA AGRICULTURA, PECUÁRIA E ABASTECIMENTO - SEAPA
INSTITUTO DE TERRAS E COLONIZAÇÃO DO ESTADO DE RORAIMA - ITERAIMA

Título: **REGULARIZAÇÃO FUNDIÁRIA DE PARCELAMENTO DO SOLO
EXPANSÃO URBANA DA CIDADE DE RORAINÓPOLIS - LOTE 132**

Proprietário:
ESTADO DE RORAIMA

Quadra:
13

Etapa:
2^a

Bairro:
CIDADE NOVA

Município:
RORAINÓPOLIS

Responsável técnico:

José da Conceição de Oliveira Filho
Téc. Em Agri. CREA 525/TD
ITERAIMA

Visto:

Naldner Pires Menezes da Silva
Diretor de Recursos Fundiários
ITERAIMA/Dec. 328 - P

Área (m²):
12.193,85

Data:
MAR/2008

Escala:
1/1.250

Elaboração:
DIREF

LOTE	ÁREA (m²)
01	1.375,97
02	416,36
03	264,34
04	634,07
05	590,85
06	379,41
07	378,60
08	117,81
09	429,65
10	779,27
11	712,03
12	589,01
13	726,73
14	556,37
15	320,60
15/A	351,18
16	842,78
17	668,09
18	752,01



GOVERNO DO ESTADO DE RORAIMA
 SECRETARIA DE ESTADO DA AGRICULTURA, PECUÁRIA E ABASTECIMENTO - SEAPA
 INSTITUTO DE TERRAS E COLONIZAÇÃO DO ESTADO DE RORAIMA - ITERAIMA

Título: **REGULARIZAÇÃO FUNDIÁRIA DE PARCELAMENTO DO SOLO EXPANSÃO URBANA DA CIDADE DE RORAINÓPOLIS - LOTE 132**

Proprietário: **ESTADO DE RORAIMA**

Quadra: **14**

Etapa: **2ª**

Bairro: **CIDADE NOVA**

Município: **RORAINÓPOLIS**

Responsável técnico:
 José da Conceição de Oliveira Filho
 Téc. Em Agri. CREA 525/TD
 ITERAIMA

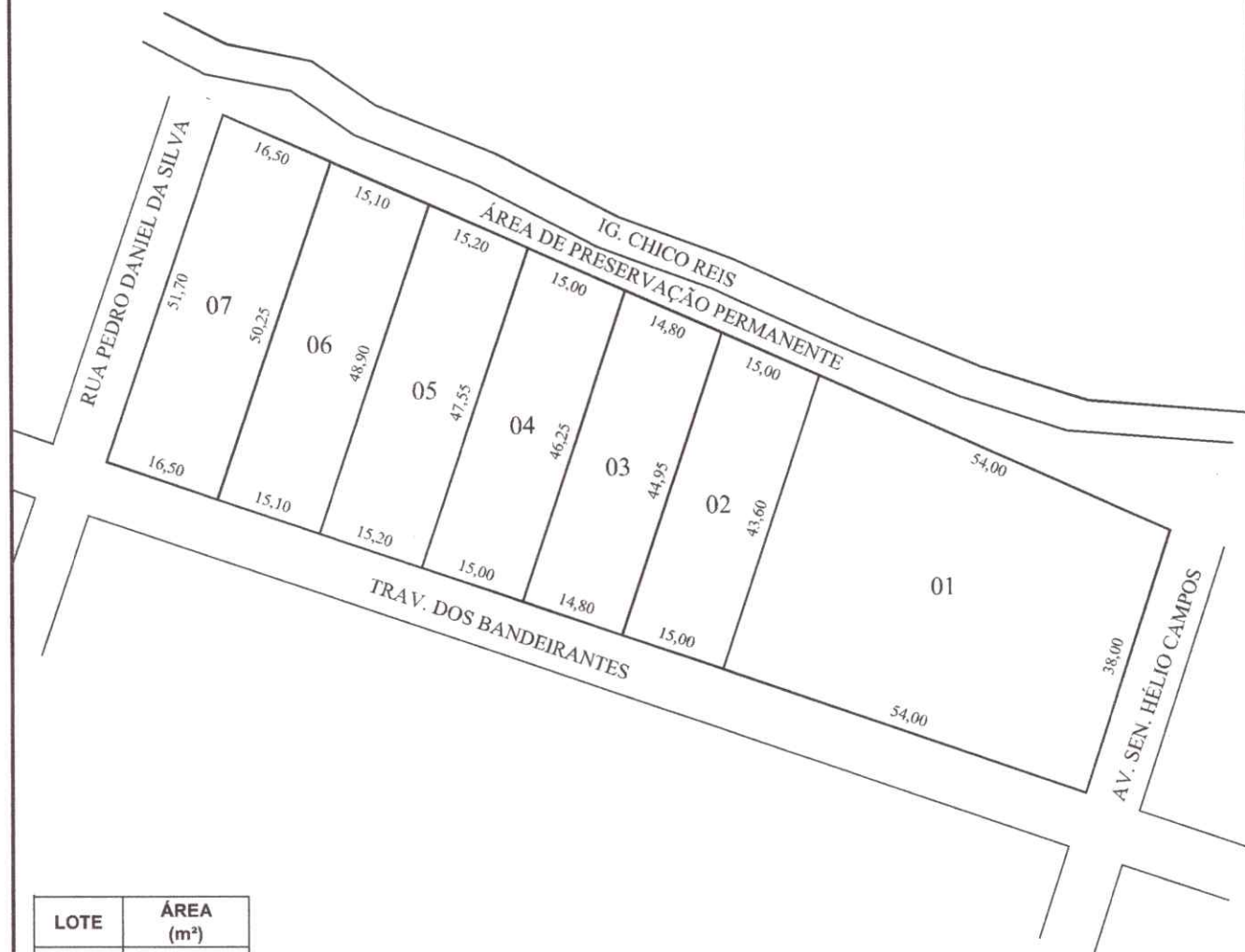
Visto:
 Naldner Pires Menezes da Silva
 Diretor de Recursos Fundiários
 ITERAIMA/Dec. 328 - P

Área (m²): **10.885,13**

Data: **MAR/2008**

Escala: **1/1.000**

Elaboração: **DIREF**



LOTE	ÁREA (m²)
01	2.221,14
02	662,65
03	673,28
04	702,10
05	731,72
06	747,10
07	839,37



GOVERNO DO ESTADO DE RORAIMA
SECRETARIA DE ESTADO DA AGRICULTURA, PECUÁRIA E ABASTECIMENTO - SEAPA
INSTITUTO DE TERRAS E COLONIZAÇÃO DO ESTADO DE RORAIMA - ITERAIMA

Título: **REGULARIZAÇÃO FUNDIÁRIA DE PARCELAMENTO DO SOLO
EXPANSÃO URBANA DA CIDADE DE RORAINÓPOLIS - LOTE 132**

Proprietário:
ESTADO DE RORAIMA

Quadra:
01

Etapa:
1ª

Bairro:
CIDADE NOVA

Município:
RORAINÓPOLIS

Responsável técnico:

José da Conceição de Oliveira Filho
Téc. Em Agri. CREA 525/TD
ITERAIMA

Visto:

Naldner Pires Menezes da Silva
Diretor de Recursos Fundiários
ITERAIMA/Dec. 328 - P

Área (m²):
6.577,36

Data:
MAR/2008

Escala:
1/1.000

Elaboração:
DIREF



LOTE	ÁREA (m²)
01	3.869,44
02	490,96
03	489,32
04	505,07
05	495,60
06	556,77
07	2.147,22
08	522,83
09	499,87



GOVERNO DO ESTADO DE RORAIMA
SECRETARIA DE ESTADO DA AGRICULTURA, PECUÁRIA E ABASTECIMENTO - SEAPA
INSTITUTO DE TERRAS E COLONIZAÇÃO DO ESTADO DE RORAIMA - ITERAIMA

Título: **REGULARIZAÇÃO FUNDIÁRIA DE PARCELAMENTO DO SOLO
EXPANSÃO URBANA DA CIDADE DE RORAINÓPOLIS - LOTE 132**

Proprietário:
ESTADO DE RORAIMA

Quadra:
02

Etapa:
1ª

Bairro:
CIDADE NOVA

Município:
RORAINÓPOLIS

Responsável técnico:

José da Conceição de Oliveira Filho
Téc. Em Agri. CREA 525/TD
ITERAIMA

Visto:

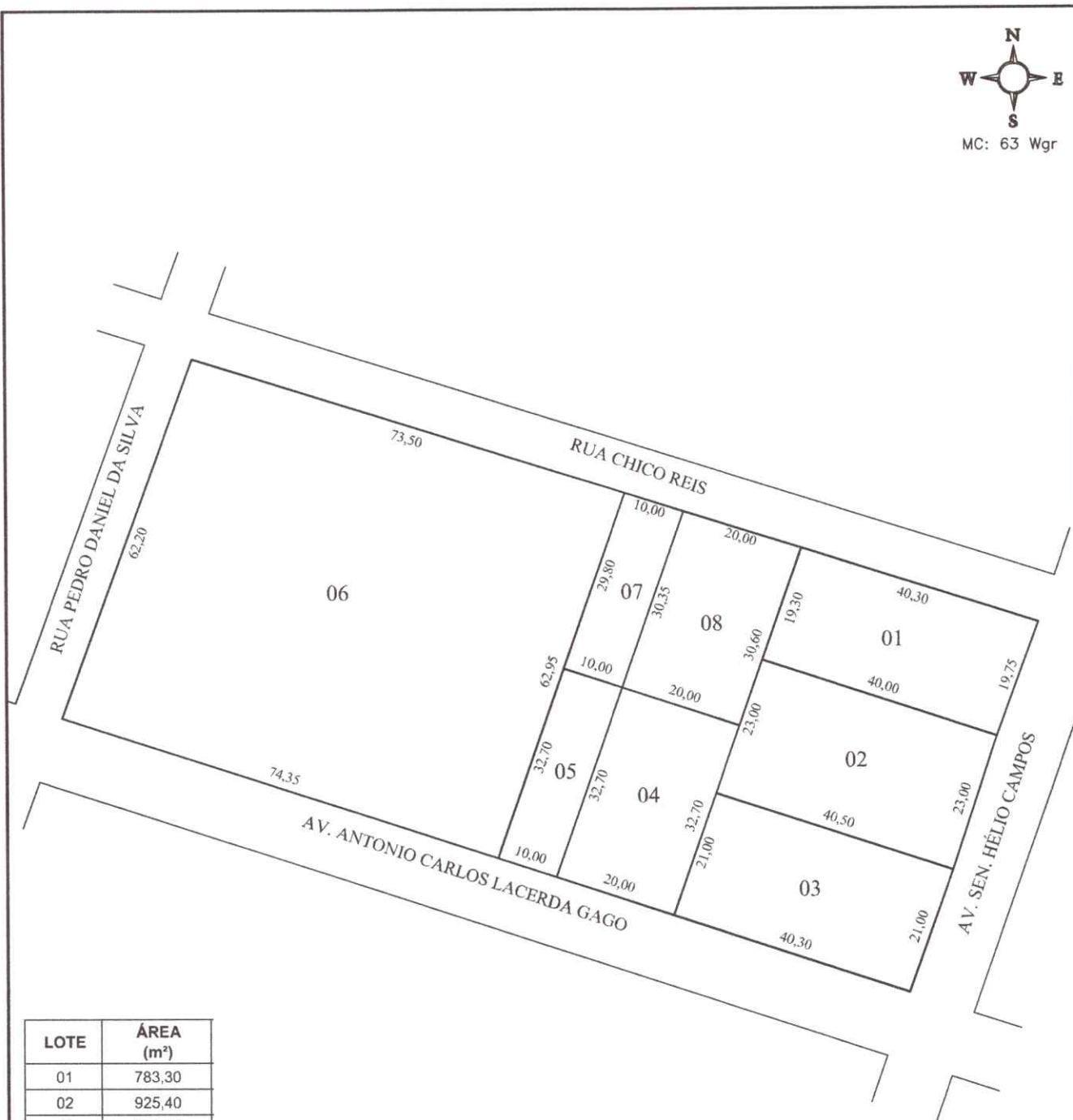
Naldner Pires Menezes da Silva
Diretor de Recursos Fundiários
ITERAIMA/Dec. 328 - P

Área (m²):
9.577,08

Data:
MAR/2008

Escala:
1/1.000

Elaboração:
DIREF



LOTE	ÁREA (m²)
01	783,30
02	925,40
03	848,08
04	653,92
05	326,81
06	4.624,07
07	302,85
08	609,72



GOVERNO DO ESTADO DE RORAIMA
 SECRETARIA DE ESTADO DA AGRICULTURA, PECUÁRIA E ABASTECIMENTO - SEAPA
 INSTITUTO DE TERRAS E COLONIZAÇÃO DO ESTADO DE RORAIMA - ITERAIMA

Título: REGULARIZAÇÃO FUNDIÁRIA DE PARCELAMENTO DO SOLO
 EXPANSÃO URBANA DA CIDADE DE RORAINÓPOLIS - LOTE 132

Proprietário:
 ESTADO DE RORAIMA

Quadra:
 02A

Etapa:
 1ª

Bairro:
 CIDADE NOVA

Município:
 RORAINÓPOLIS

Responsável técnico:
 José da Conceição de Oliveira Filho
 Téc. Em Agri. CREA 525/TD
 ITERAIMA

Visto:
 Naldner Pires Menezes da Silva
 Diretor de Recursos Fundiários
 ITERAIMA/Dec. 328 - P

Área (m²):
 9.074,15

Data:
 MAR/2008

Escala:
 1/1.000

Elaboração:
 DIRÉF



LOTE	ÁREA (m²)
01	354,72
02	360,30
03	456,29
04	692,31
05	1.249,39
06	934,25
06/A	747,80
07	435,02
08	468,82
09	575,77
10	588,45

LOTE	ÁREA (m²)
11	944,48
12	1.356,96
13	880,47
14	671,04
15	751,00
15/A	717,17
16	447,50
17	9.398,65
18	360,47



GOVERNO DO ESTADO DE RORAIMA
SECRETARIA DE ESTADO DA AGRICULTURA, PECUÁRIA E ABASTECIMENTO - SEAPA
INSTITUTO DE TERRAS E COLONIZAÇÃO DO ESTADO DE RORAIMA - ITERAIMA

Título: **REGULARIZAÇÃO FUNDIÁRIA DE PARCELAMENTO DO SOLO
EXPANSÃO URBANA DA CIDADE DE RORAINÓPOLIS - LOTE 132**

Proprietário:
ESTADO DE RORAIMA

Quadra:
03

Etapa:
1ª

Bairro:
CIDADE NOVA

Município:
RORAINÓPOLIS

Responsável técnico:
José da Conceição de Oliveira Filho
Téc. Em Agri. CREA 525/1D
ITERAIMA

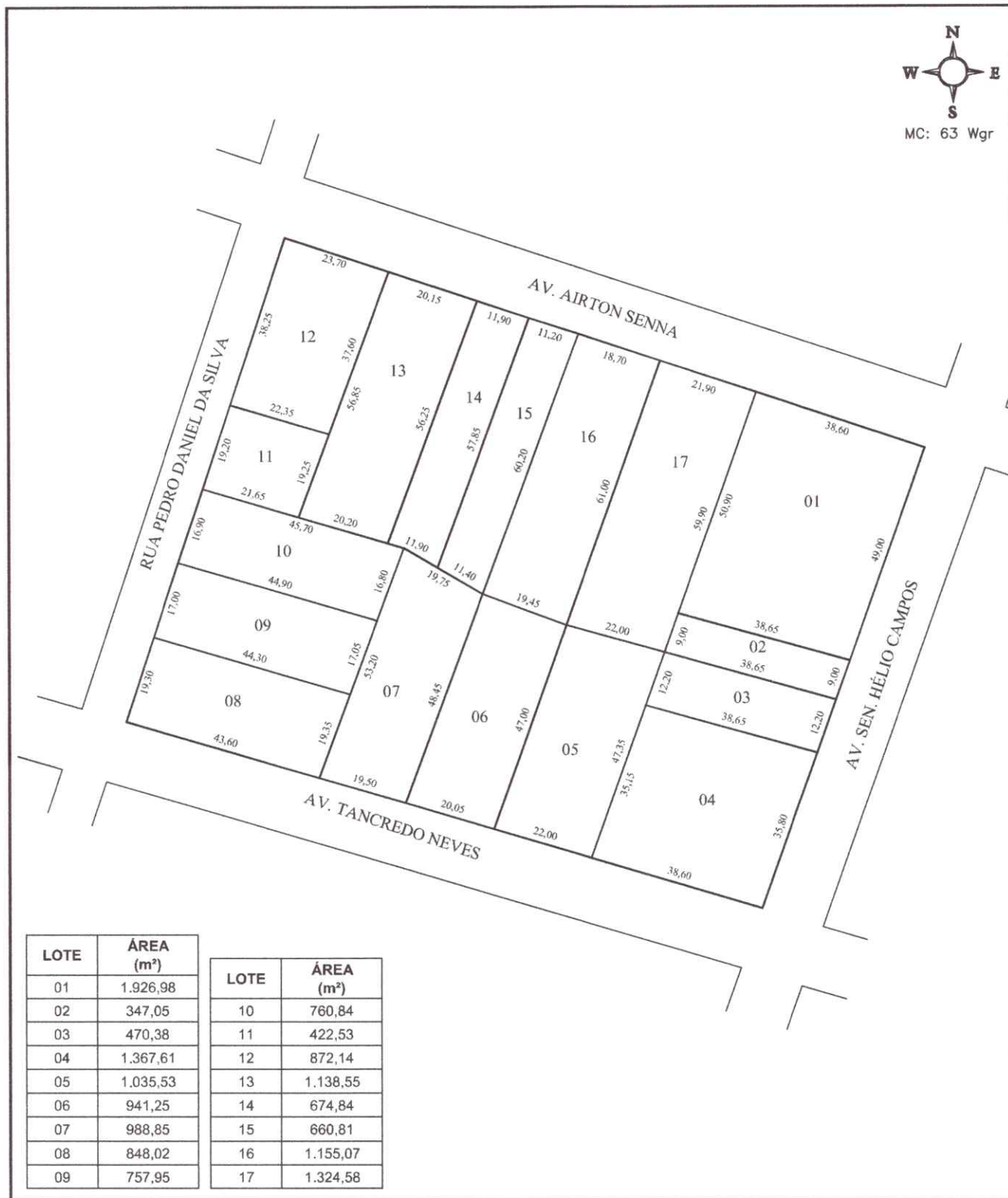
Visto:
Naldner Pires Menezes da Silva
Diretor de Recursos Fundiários
ITERAIMA/Dec. 328 - P

Área (m²):
22.390,86

Data:
MAR/2008

Escala:
1/1.250

Elaboração:
DIREF



LOTE	ÁREA (m²)	LOTE	ÁREA (m²)
01	1.926,98	10	760,84
02	347,05	11	422,53
03	470,38	12	872,14
04	1.367,61	13	1.138,55
05	1.035,53	14	674,84
06	941,25	15	660,81
07	988,85	16	1.155,07
08	848,02	17	1.324,58
09	757,95		



GOVERNO DO ESTADO DE RORAIMA
 SECRETARIA DE ESTADO DA AGRICULTURA, PECUÁRIA E ABASTECIMENTO - SEAPA
 INSTITUTO DE TERRAS E COLONIZAÇÃO DO ESTADO DE RORAIMA - ITERAIMA

Título: **REGULARIZAÇÃO FUNDIÁRIA DE PARCELAMENTO DO SOLO
 EXPANSÃO URBANA DA CIDADE DE RORAINÓPOLIS - LOTE 132**

Proprietário:
ESTADO DE RORAIMA

Quadra:
04

Etapa:
1ª

Bairro:
CIDADE NOVA

Município:
RORAINÓPOLIS

Responsável técnico:

José da Conceição de Oliveira Filho
 Téc. Em Agri. CREA 525/TD
 ITERAIMA

Visto:

Naldner Pires Menezes da Silva
 Diretor de Recursos Fundiários
 ITERAIMA/Doc. 328 - P

Área (m²):
15.692,98

Data:
MAR/2008


Escala:
1/1.250

Elaboração:
DIREF



LOTE	ÁREA (m²)
01	474,75
02	467,05
03	443,94
04	439,60
05	408,37
06	430,85
07	438,92
08	2.090,04
09	517,24
10	504,73
11	478,77
12	454,26
13	468,94
14	459,46
15	485,60
16	524,97
17	449,39
18	442,54
19	457,86
20	465,11



 GOVERNO DO ESTADO DE RORAIMA SECRETARIA DE ESTADO DA AGRICULTURA, PECUÁRIA E ABASTECIMENTO - SEAPA INSTITUTO DE TERRAS E COLONIZAÇÃO DO ESTADO DE RORAIMA - ITERAIMA			
Título: REGULARIZAÇÃO FUNDIÁRIA DE PARCELAMENTO DO SOLO EXPANSÃO URBANA DA CIDADE DE RORAINÓPOLIS - LOTE 132		Proprietário: ESTADO DE RORAIMA	
Quadra: 05	Etapa: 1ª	Bairro: CIDADE NOVA	Município: RORAINÓPOLIS
Responsável técnico: José da Conceição de Oliveira Filho Téc. Em Agri. CREA 525/TD ITERAIMA		Visto: Naldner Pires Menezes da Silva Diretor de Recursos Fundiários ITERAIMA/Dec. 328 - P	Área (m²): 10.902,39 Data: MAR/2008 Escala: 1/1.000 Elaboração: DIREF

LOTE	ÁREA (m²)
01	714,10
02	521,27
02/A	1.284,08
03	628,46
04	608,22
05	558,23
06	570,81
07	530,38
08	518,56
09	743,65
10	679,75
11	666,26
12	683,94
13	678,11
14	708,50
15	635,85
16	528,81



GOVERNO DO ESTADO DE RORAIMA
 SECRETARIA DE ESTADO DA AGRICULTURA, PECUÁRIA E ABASTECIMENTO - SEAPA
 INSTITUTO DE TERRAS E COLONIZAÇÃO DO ESTADO DE RORAIMA - ITERAIMA

Título: REGULARIZAÇÃO FUNDIÁRIA DE PARCELAMENTO DO SOLO
 EXPANSÃO URBANA DA CIDADE DE RORAINÓPOLIS - LOTE 132

Proprietário:
 ESTADO DE RORAIMA

Quadra:
 06

Etapa:
 1ª

Bairro:
 CIDADE NOVA

Município:
 RORAINÓPOLIS

Responsável técnico:
 José da Conceição de Oliveira Filho
 Téc. Em Agri. CREA 525/TD
 ITERAIMA

Visto:
 Naldner Pires Menezes da Silva
 Diretor de Recursos Fundiários
 ITERAIMA/Dec. 328 - P

Área (m²):
 11.258,98

Data:
 MAR/2008

Escala:
 1/1.000

Elaboração:
 DIREF

LOTE	ÁREA (m²)
01	725,66
02	652,96
03	614,28
04	578,31
05	795,41
06	231,00
07	597,95
08	623,10
09	649,23
10	680,43
11	293,44
12	338,93
13	94,75
14	449,98
15	312,23
16	274,77
17	394,97



GOVERNO DO ESTADO DE RORAIMA
 SECRETARIA DE ESTADO DA AGRICULTURA, PECUÁRIA E ABASTECIMENTO - SEAPA
 INSTITUTO DE TERRAS E COLONIZAÇÃO DO ESTADO DE RORAIMA - ITERAIMA

Título: REGULARIZAÇÃO FUNDIÁRIA DE PARCELAMENTO DO SOLO
 EXPANSÃO URBANA DA CIDADE DE RORAINÓPOLIS - LOTE 132

Proprietário:
 ESTADO DE RORAIMA

Quadra:
 07

Etapa:
 1ª

Bairro:
 CIDADE NOVA

Município:
 RORAINÓPOLIS

Responsável técnico:
 José da Conceição de Oliveira Filho
 Téc. Em Agri. CREA 525/TD
 ITERAIMA

Visto:
 Naldner Pires Menezes da Silva
 Diretor de Recursos Fundiários
 ITERAIMA/Dec. 328 - P

Área (m²):
 8.307,40

Data:
 MAR/2008

Escala:
 1/1.000

Elaboração:
 DIREF

LOTE	ÁREA (m ²)	LOTE	ÁREA (m ²)
01	1.032,86	12	463,29
02	738,61	13	519,74
03	723,97	14	814,91
04	624,75	15	885,86
05	486,38	16	849,40
06	508,39	17	814,12
07	487,89	18	894,13
08	487,89	19	315,94
09	496,09	20	507,37
10	483,79	21	388,12
11	487,89	22	764,75



GOVERNO DO ESTADO DE RORAIMA
 SECRETARIA DE ESTADO DA AGRICULTURA, PECUÁRIA E ABASTECIMENTO - SEAPA
 INSTITUTO DE TERRAS E COLONIZAÇÃO DO ESTADO DE RORAIMA - ITERAIMA

Título: REGULARIZAÇÃO FUNDIÁRIA DE PARCELAMENTO DO SOLO
 EXPANSÃO URBANA DA CIDADE DE RORAINÓPOLIS - LOTE 132

Proprietário:
 ESTADO DE RORAIMA

Quadra:
 08

Etapa:
 1ª

Bairro:
 CIDADE NOVA

Município:
 RORAINÓPOLIS

Responsável técnico:
 José da Conceição de Oliveira Filho
 Téc. Em Agri. CREA 525/TD
 ITERAIMA

Visto:
 Naldner Pires Menezes da Silva
 Diretor de Recursos Fundiários
 ITERAIMA/Dec. 328 - P

Área (m²):
 13.776,14

Escala:
 1/1.250

Data:
 MAR/2008

Elaboração:
 DIREF



LOTE	ÁREA (m ²)
01	650,33
02	528,43
03	472,42
04	455,31
05	416,95
06	425,75



GOVERNO DO ESTADO DE RORAIMA
SECRETARIA DE ESTADO DA AGRICULTURA, PECUÁRIA E ABASTECIMENTO - SEAPA
INSTITUTO DE TERRAS E COLONIZAÇÃO DO ESTADO DE RORAIMA - ITERAIMA

Título: **REGULARIZAÇÃO FUNDIÁRIA DE PARCELAMENTO DO SOLO
EXPANSÃO URBANA DA CIDADE DE RORAINÓPOLIS - LOTE 132**

Proprietário:
ESTADO DE RORAIMA

Quadra:
08/A

Etapa:
1^a

Bairro:
CIDADE NOVA

Município:
RORAINÓPOLIS

Responsável técnico:

José da Conceição de Oliveira Filho
Téc. Em Agri. CREA 525/1D
ITERAIMA

Visto:

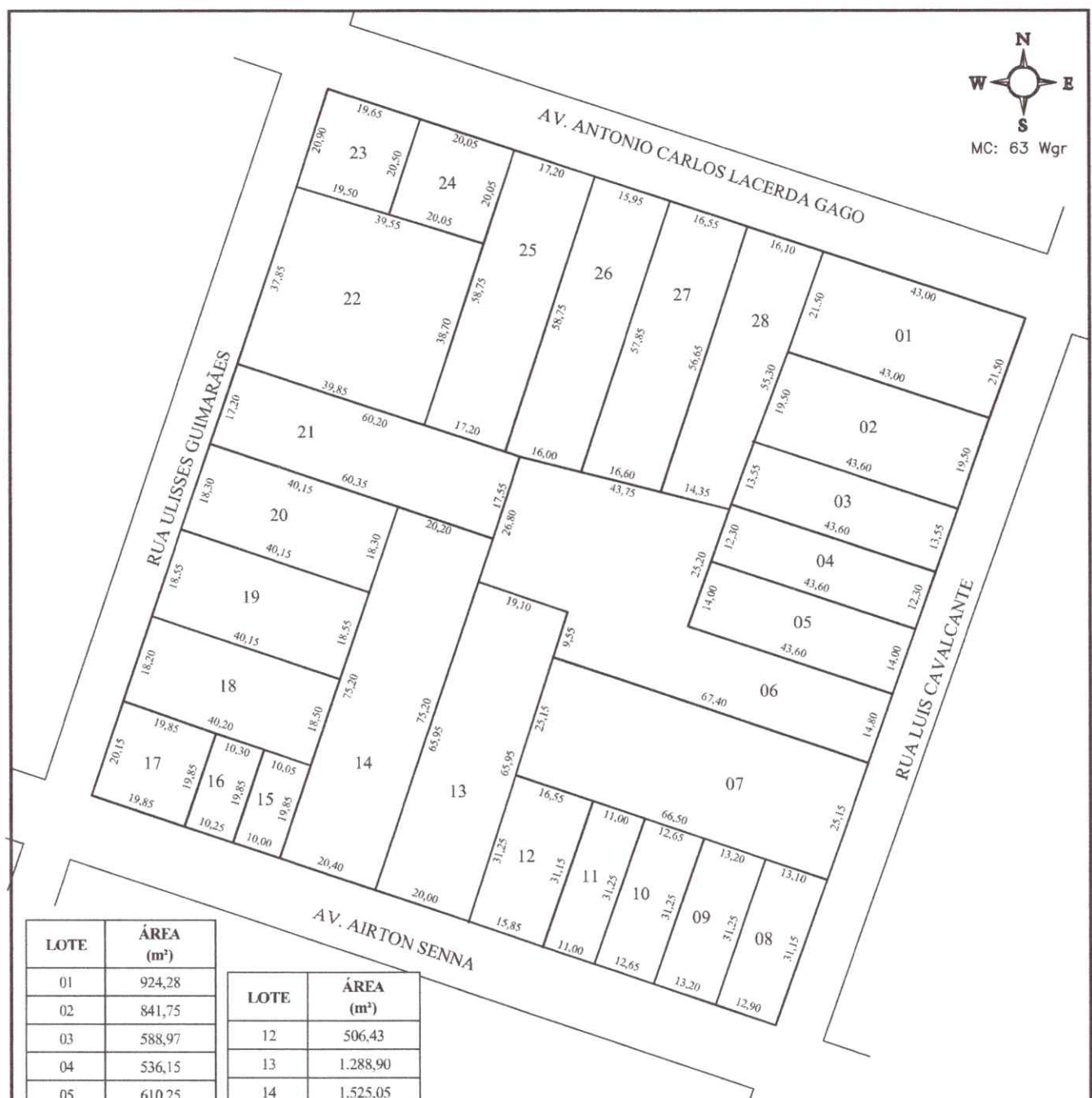
Naldner Pires Menezes da Silva
Diretor de Recursos Fundiários
ITERAIMA/Dec. 328 - P

Área (m²):
2.949,19

Data:
MAR/2008

Escala:
1/1.000

Elaboração:
DIREF



LOTE	ÁREA (m²)
01	924,28
02	841,75
03	588,97
04	536,15
05	610,25
06	2.101,39
07	1.682,17
08	406,05
09	412,29
10	395,14
11	343,55

LOTE	ÁREA (m²)
12	506,43
13	1.288,90
14	1.525,05
15	198,79
16	203,46
17	396,95
18	736,53
19	744,78
20	734,74

LOTE	ÁREA (m²)
21	1.047,09
22	1.519,79
23	405,27
24	406,38

LOTE	ÁREA (m²)
25	1.010,67
26	931,36
27	947,52
28	859,18


GOVERNO DO ESTADO DE RORAIMA
 SECRETARIA DE ESTADO DA AGRICULTURA, PECUÁRIA E ABASTECIMENTO - SEAPA
 INSTITUTO DE TERRAS E COLONIZAÇÃO DO ESTADO DE RORAIMA - ITERAIMA

Título: REGULARIZAÇÃO FUNDIÁRIA DE PARCELAMENTO DO SOLO EXPANSÃO URBANA DA CIDADE DE RORAINÓPOLIS - LOTE 132		Proprietário: ESTADO DE RORAIMA	
Quadra: 09	Etapa: 1ª	Bairro: CIDADE NOVA	
Responsável técnico: José da Conceição de Oliveira Filho <small>Téc. Em Agri. CREA 525/TD ITERAIMA</small>		Visto: Naldner Pires Menezes da Silva <small>Diretor de Recursos Fundiários ITERAIMA/Dec. 328 - P</small>	
Área (m²): 22.304,88		Data: MAR/2008	
Escala: 1/1.250		Elaboração: DIREF	



LOTE	ÁREA (m ²)
01	505,08
02	548,11
03	626,64
04	669,72
05	673,81
06	700,52
07	355,73
08	1.022,98
09	998,40
10	1.067,97

LOTE	ÁREA (m ²)
11	1.234,94
12	433,35
13	624,12
14	690,39
15	684,96
16	665,60
17	329,75
18	216,16
19	566,95
20	533,20

LOTE	ÁREA (m ²)
21	535,22
22	945,87
23	883,86
24	896,64
25	987,64
26	210,34
27	248,11



GOVERNO DO ESTADO DE RORAIMA
SECRETARIA DE ESTADO DA AGRICULTURA, PECUÁRIA E ABASTECIMENTO - SEAPA
INSTITUTO DE TERRAS E COLONIZAÇÃO DO ESTADO DE RORAIMA - ITERAIMA

Título: **REGULARIZAÇÃO FUNDIÁRIA DE PARCELAMENTO DO SOLO
EXPANSÃO URBANA DA CIDADE DE RORAINÓPOLIS - LOTE 132**

Proprietário:
ESTADO DE RORAIMA

Quadra:
10

Etapa:
1^a

Bairro:
CIDADE NOVA

Município:
RORAINÓPOLIS

Responsável técnico:

José da Conceição de Oliveira Filho
Téc. Em Agri. CREA 525/TD
ITERAIMA

Visto:

Naldner Pires Menezes da Silva
Diretor de Recursos Fundiários
ITERAIMA/Doc. 328 - P

Área (m²):
17.856,05

Data:
MAR/2008

Escala:
1/1.250

Elaboração:
DIRBF